

# Kartinnsyn Forsvarsbygg







**Tegnforklaring**

EiendomsID (Gnr/Bnr/Fnr)

**Az** Gnr\_Bnr\_Fnr  
**Az** Gnr\_Bnr\_Fnr

Eiendomsgrense

 Teiggrense  
 Teiggrense fiktiv  
 Teiggrense punktfe  
 Teiggrense vannka

Merknad:

Projeksjon: ETRS\_1989\_UTM\_Zone\_33N  
 Utskriftsdato: 09.28.2018