



Oslo kommune  
Plan- og bygningsetaten

# MÅLEBREV

## MYNTGATEKVARTALET

Gårdsnummer: 207      Bruksnummer: 440      Saksnr. : 200209116-11  
Målebrev nr. : 2004/601

Den 21. oktober 2003 ble det holdt kartforretning over en del statlig uregistrert grunn som er gitt gnr. 207 bnr. 440.

Representasjonspunkt - Oslo koordinatsystem :  
X = -390      Y = 1157      Z = 9

Areal:  
12717,2 m<sup>2</sup>


Rekvirent :  
Forsvarsdepartementet


Målebrevet er utarbeidet av :  
Erik Bjørnstad


Eiendommens grenser, størrelse og form fremgår av målebrevskartet.


Målebrevet er utarbeidet i henhold til delingsloven av 23. juni 1978 nr.70.

Avdeling for områdeutvikling, Områdeplaner 3, Målebrev/Re, 10. august 2004.

  
Gro B. Taugbøl  
avdelingsenhetsleder

  
Erik Bjørnstad  
saksbehandler



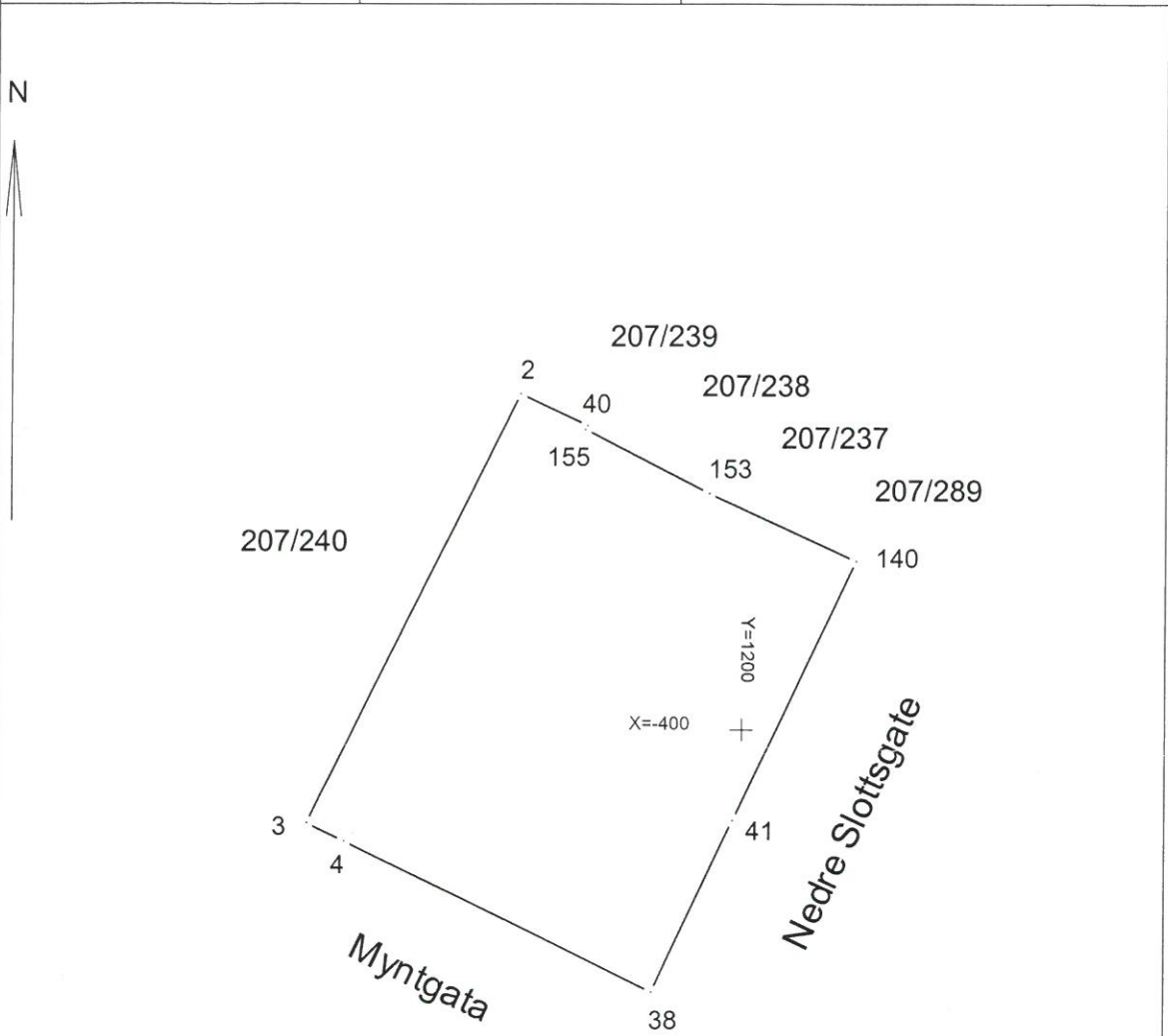
  
Jean Laumann  
Konsulent



Gnr 207	Bnr 440	Festnr
Representasjonspunkt X -390 Y 1157 Z 9		
Kartblad SOB1	Landsnett X Oslo lokal	
Målestokk 1:2000	Areal 12717.2	M <sup>2</sup>

MÅLEBREVKART

Jnr 200209116-11
Målebrev nr 2004/601



DAGBOK NR. 61813/04  
 NEKTET TINGLYST 27/9 2004  
 SAK NR. 133/2004

Punkt	X-koordinat	Y-koordinat	Side	Radius
2	-311.23	1140.81	19.83	
40	-319.60	1158.79	1.21	
155	-320.64	1158.17	37.21	
153	-337.52	1191.33	42.85	
140	-355.48	1230.24	75.90	
41	-424.10	1197.79	50.29	
38	-469.65	1176.47	91.22	
4	-429.76	1094.43	11.01	
3	-424.92	1084.54	126.85	

**TINGLYST**  
 DAGBOKNR. 61813  
 10 SEPT 2004  
 OSLO SKIFTERETT  
 OG BYSKRIVEREMBETE

MOTTATT  
 21 SEPT. 2004  
 PLAN- OG BYGNINGSETATEN

*Oda Olaug Laahne*  
 Oda Olaug Laahne  
 Rådgiver