



ODD-ERIK MARTINSEN

Hamar, 24. november 2020

Erfaringsseminar – Hva har vi lært om naturrestaurering gjennom Hjerkinns-prosjektet?

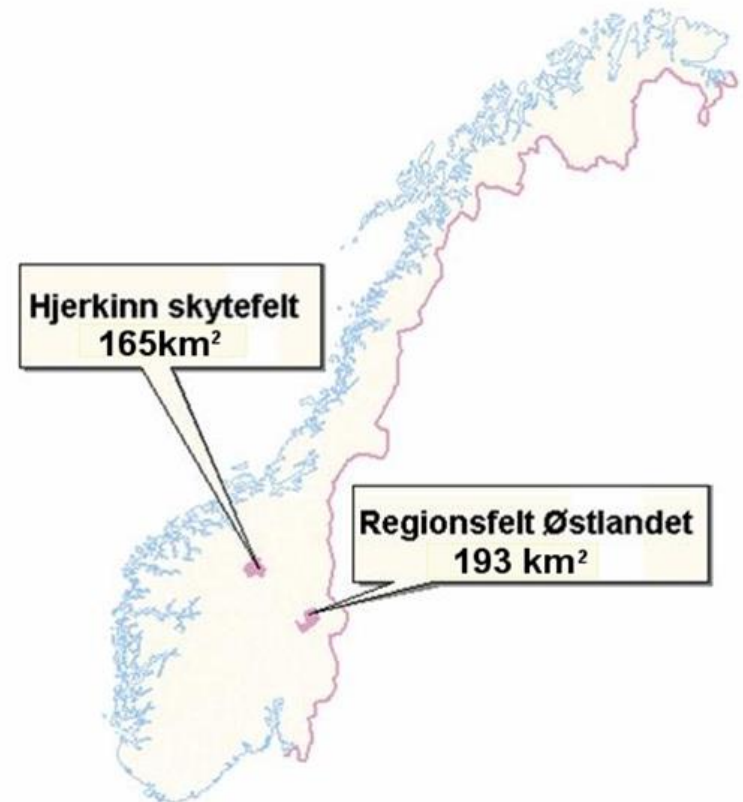
Hva var oppdraget?



Stortingsvedtak 23. mars 1999

Etablering av nytt Regionfelt Østlandet

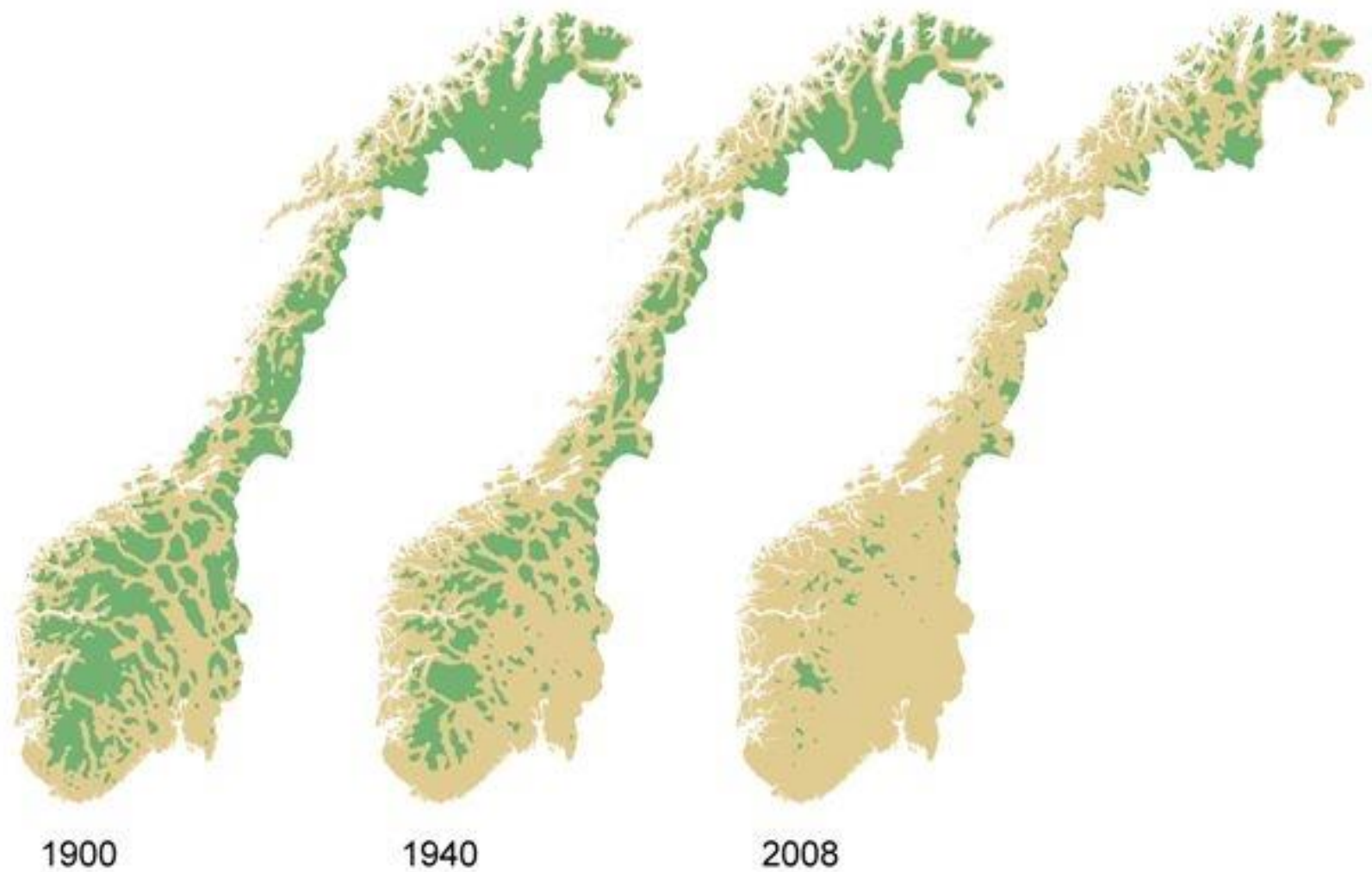
Nedleggelse av Hjerkinn skytefelt -
tilbakeføring til sivil arealbruk



STOPP REGIONFELT ØSTLANDET

Tragedien i Østerdalen !





- *Utviklingen for villmarksprega områder i Norge per 1900, 1940 og 2008. Direktoratet for naturforvaltning og Geodatasenteret AS 2009.*

St meld nr 11 (1998-99),
Regionfelt Østlandet:

”Etter tiltakshavers vurdering er det på Hjerkinna et potensiale for å gjenskape et naturmiljø og friluftskvaliteter av høy nasjonal og internasjonal verdi.”



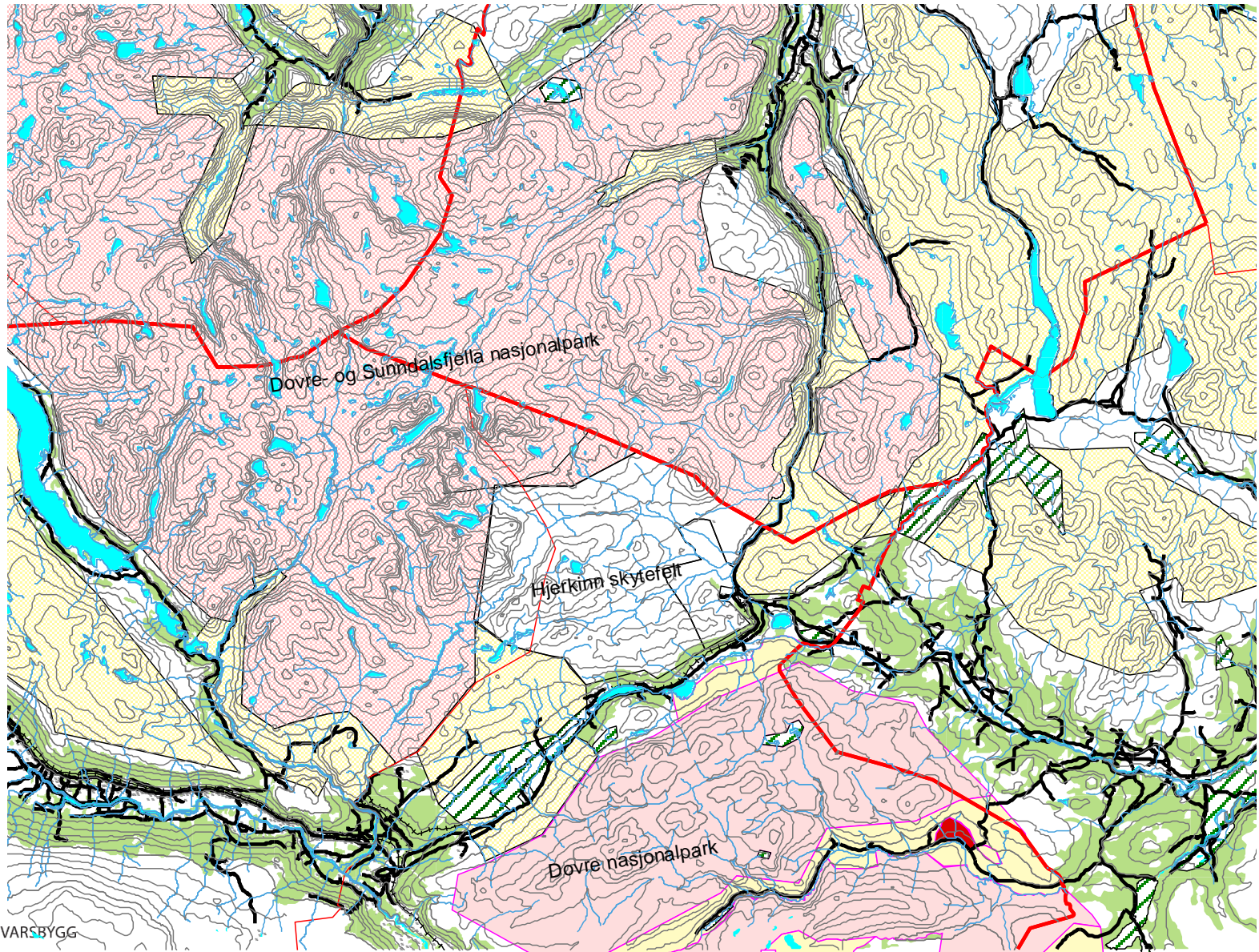
Stortingsvedtak

23 mars 1999:

*”Hjerkinnskytefelt legges ned
....som ledd i en omfattende plan
for utvidet vern av Dovrefjell...”*



Verneområdene rundt Hjerkinn skytefelt (2003)



Felles planprosess (2001-2004) som grunnlag for arbeid med forprosjekt



Pilotprosjekt for kostnadserfaring og metodeutvikling (2002)



Forprosjekt

Oversendt FD januar 2005

Rapport

Hjerkinn PRO – Tilbakeføring av Hjerkinn skytefelt til sivile formål. Totalprosjektdokument.

Januar 2006

Uttak til offentliggjorte dokumenter



Forutsatt framdrift / faseinndeling

Fase 1:

2006 til 2012: Fjerning av tunge anlegg og eksplosivrydding av hele skytefeltet.

Fase 2:

2013-2020: Eksplosivrydding. Basert på erfaringer fra Fase 1 og avhengig av akseptabelt nivå for rest-risiko. Fjerning av veger og resterende anlegg.

Hjerkinn PRO

Oppdraget var Norgeshistorens største naturrestaurering.

Første gang kompensasjonsprinsippet ble brukt i så stor skala i norsk naturvernpolitikk.

