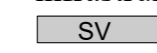



Tegnforklaring:

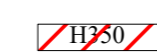

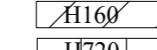
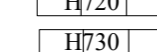

Samferdselsanlegg og teknisk infrastruktur (PBL §12-5 nr.2)

-  Veg
-  Parkeringsplasser











Forsvaret (PBL §12-5 nr.4)

-  Skytefelt/øvingsområde



HENSYNSSONER (PBL §12-6)

-  Faresone - brann/eksplosjonsfare
-  Faresone - høyspenningsanlegg
-  Bevaring - naturmiljø
-  Båndlegging etter lov om naturvern
-  Båndlegging etter lov om kulturminner

BESTEMMELSEOMRÅDER (PBL §12-7)

-  Bestemmelsesområde
- Juridiske linjer og punkt**
-  Planens begrensning
 -  Formålsgrense
 -  Hensynsonegrense
 -  Bestemmelsegrense
 -  Regulert tomtegrense
 -  Byggegrense
 -  Regulert senterlinje
 -  Frisiktslinje
 -  Regulert kant kjørebane

Andre streksymboler mv.

-  Eksist. eiendomsgrænse
-  Skyte/øvingsfelt - baner



Kartmålestokk 1:10000 i A1-format

0 100 200 300 400 m

Ekvidistanse 5m

Koordinatsystem: UTM sone 32 / Euref89

Plan id Kongsberg kommune: 458

Reguleringsplan 458R

Hengsvann skyte- og øvingsfelt

Saksbehandling iflg. plan- og bygningsloven	Saks-nr.	Dato	Sign.
Datert		06.02.17	
Rev.		03.12.18	
Kunngjort			
Kommunestyrets vedtak:			
2. gangs behandling i utvalget for miljø- og utvikling	34/19	10.04.19	
Offentlig ettersyn fra 17.03. til 12.05.17	27/19	25.03.19	
1. gangs behandling i utvalget for miljø- og utvikling	18/17	27.02.17	
Kunngjøring av oppstart av planarbeidet		06.02.15	
Arkivsaks-nr.	Saks-beh.		
14/38945	MV		



KONGSBERG KOMMUNE

